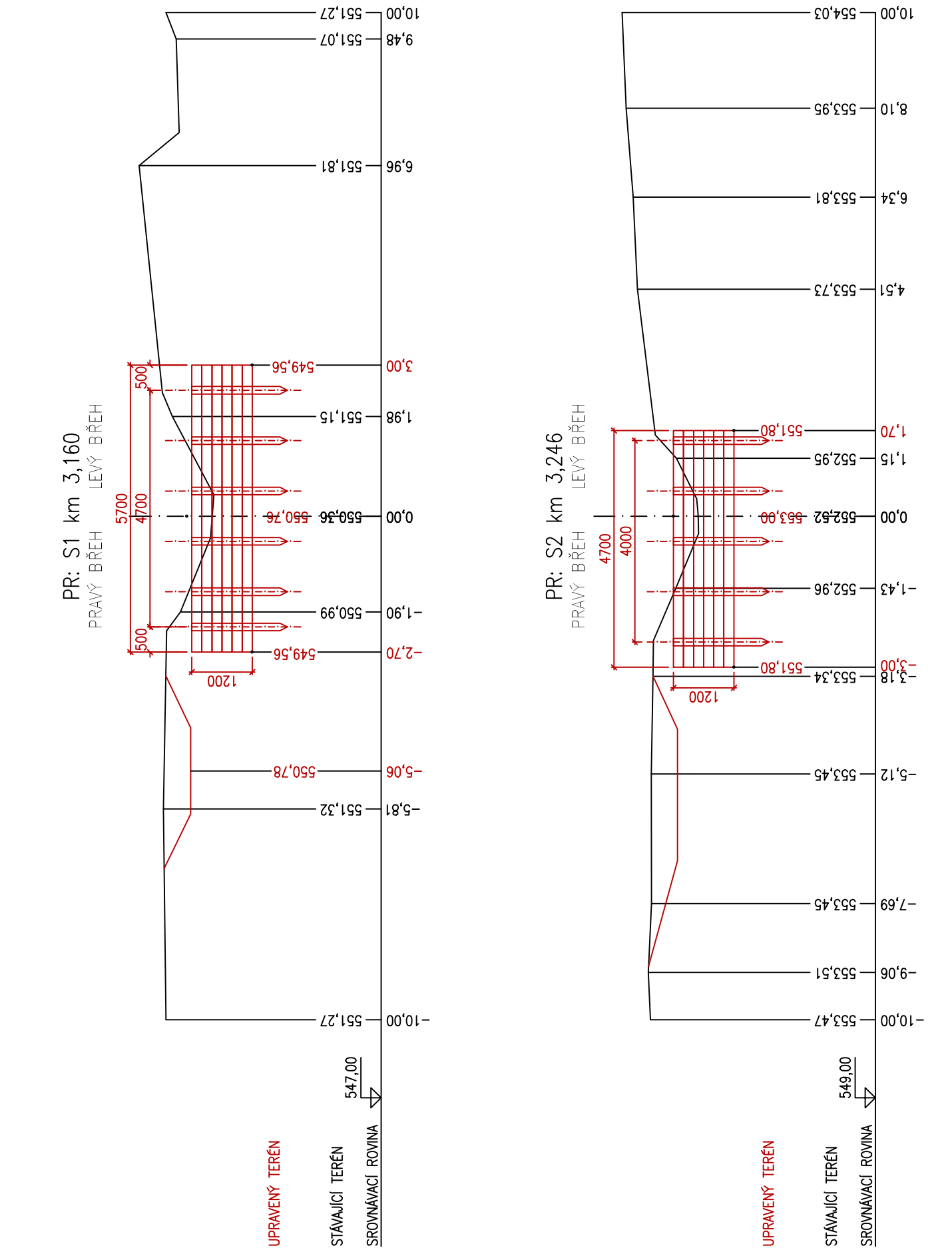
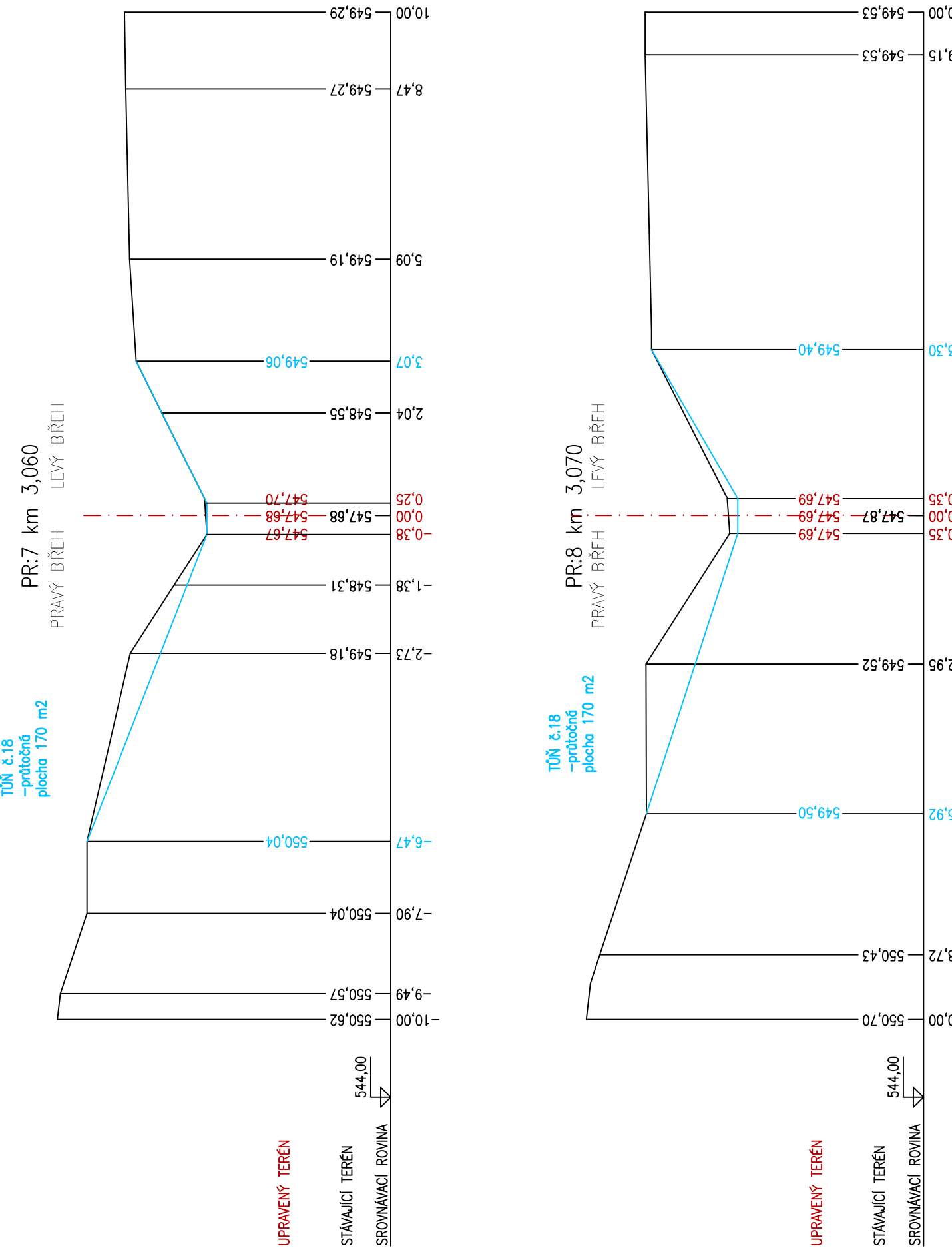
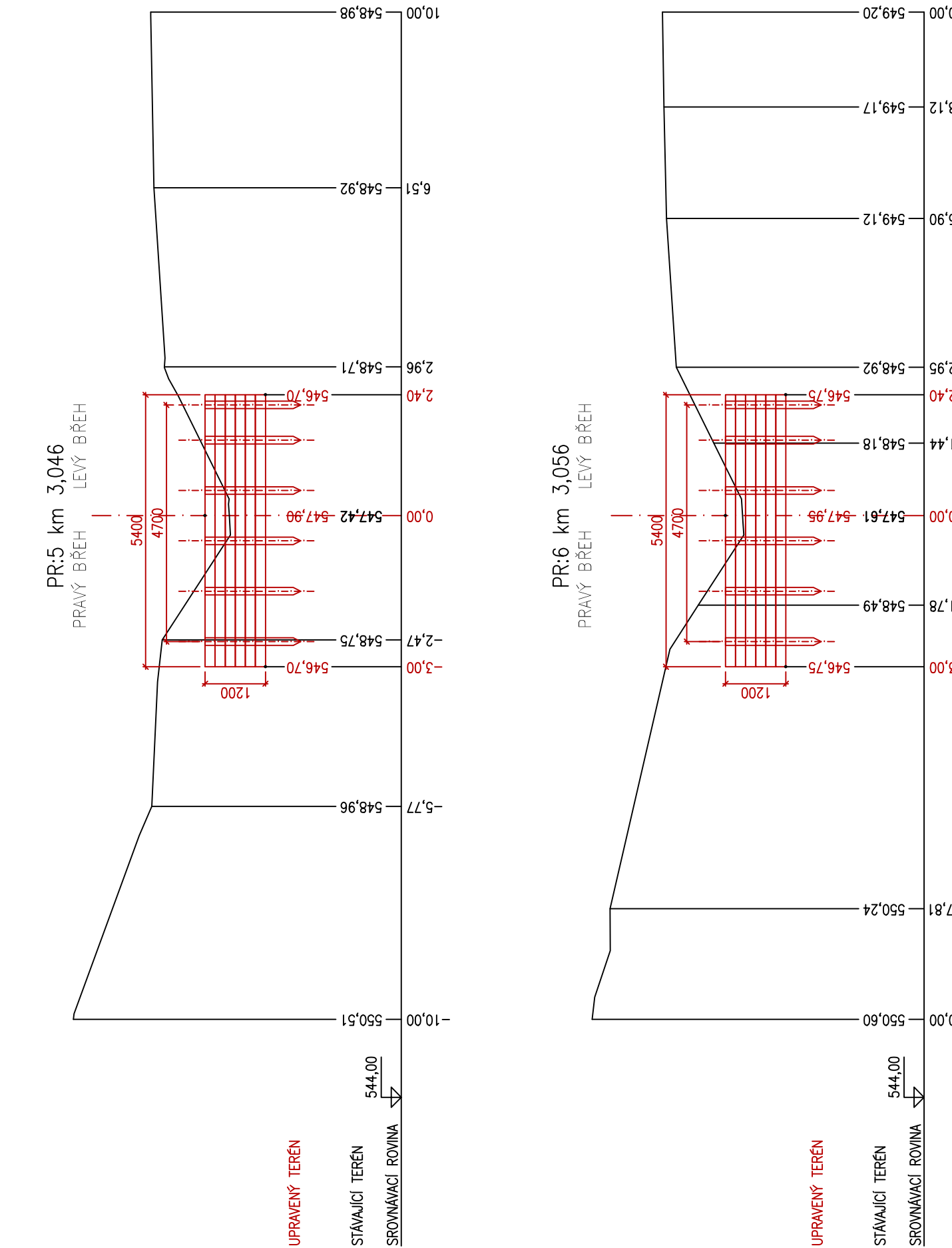
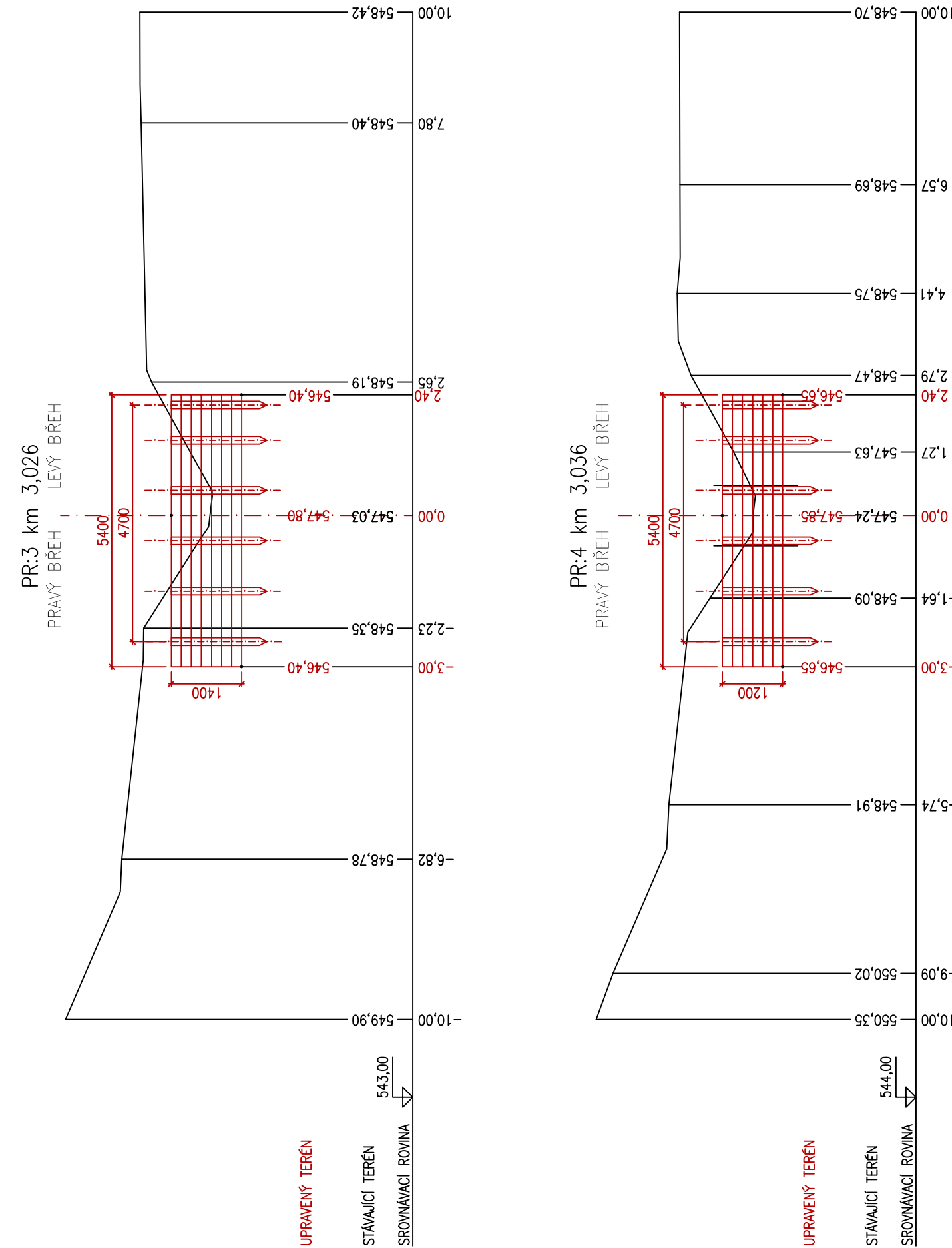
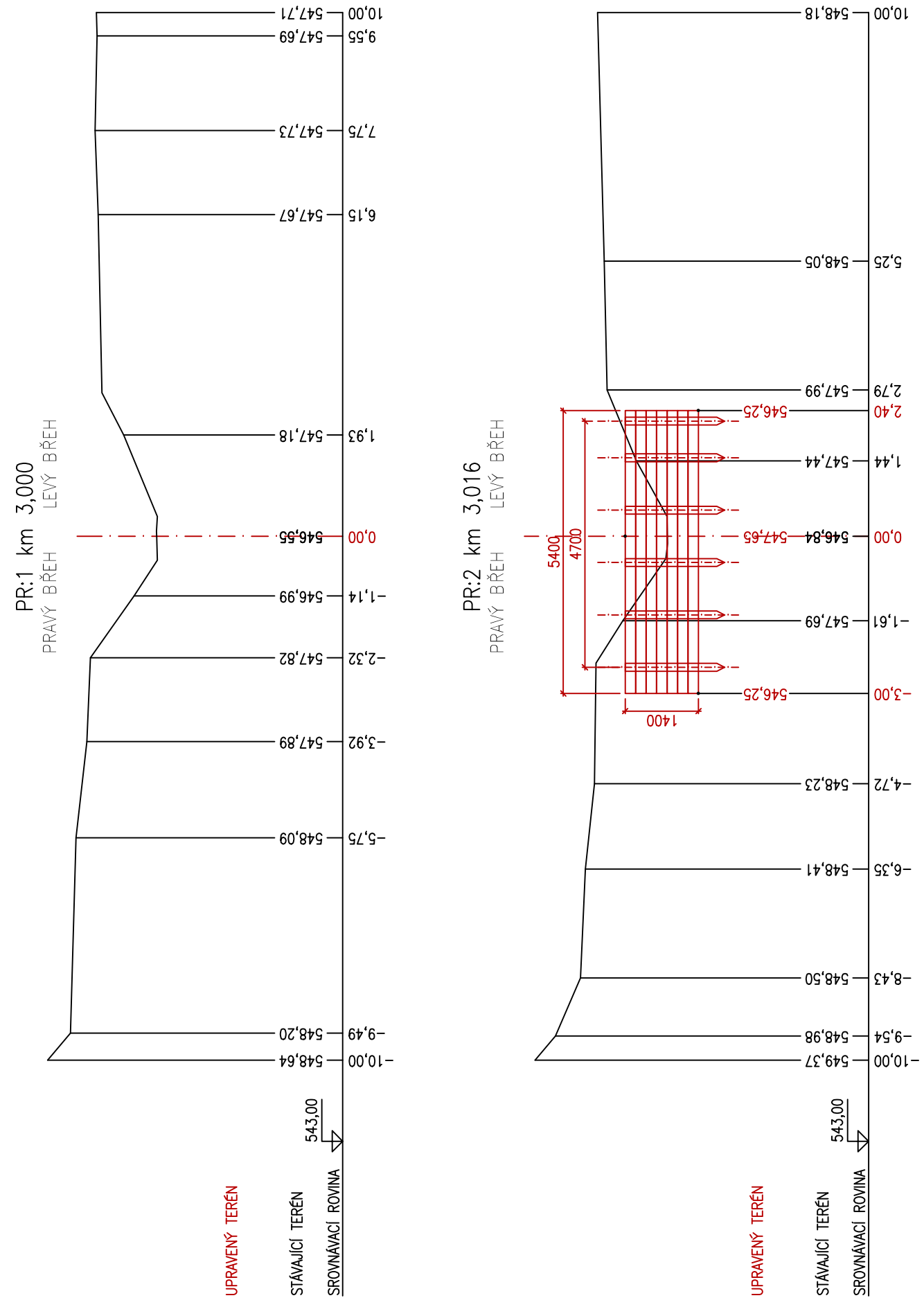


Charakteristické příčné řezy
staničení dle nové osy toku, včetně paralelního koryta
M 1:100



Souřadnicový systém: S-JTSK
Výškový systém: B.p.v.

PROJEKTANT	KONTROLA	ZODP. PROJEKTANT
Ing. Vlasta Horáková	Ing. Ladislav Řehka	Ing. Ladislav Řehka
INVESTOR: Povodí Odry, s.p. Varenská 49, Moravská Ostrava, 701 26 Ostrava		
KRAJ: Moravskoslezský	KATASTR. OZEMÍ: Budišov nad Budišovkou	
STAVBA:		
<p>Revitalizace Rychtářského potoka, km 1,100-5,200 k.ú. Budišov nad Budišovkou (st. č. 5740) – 1. ETAPA</p>		
OBSAH:		MĚŘÍTKO :
Příčné řezy - úsek č. 2a		1:100
		ČÍSLO VÝKRESU:
		01-D.1.1.b.2.2.a